

Libris .RO

Respect pentru oameni și cărți

Primul meu Atlas

Elizabeth Dalby

Design: Laura Hammonds,
Candice Whatmore și Ruth Russell

Design copertă: Steve Moncrieff

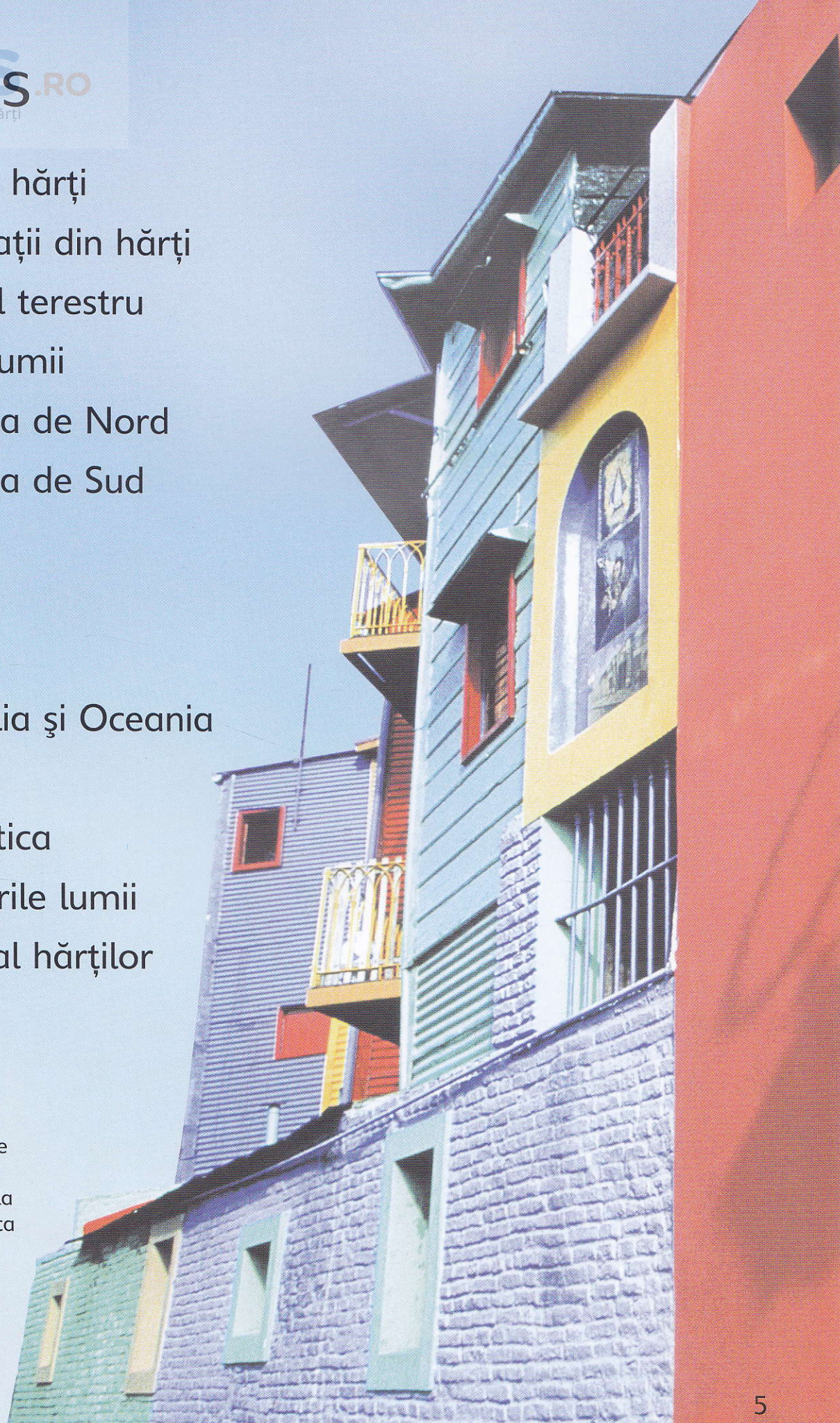
Consultant: John Davidson

Cartografia: European Map Graphics Ltd

Consultant pentru editarea cartografică: Craig Asquith

- 6 Despre hărți
- 8 Informații din hărți
- 10 Uscatul terestru
- 12 Țările lumii
- 14 America de Nord
- 20 America de Sud
- 26 Asia
- 32 Africa
- 38 Europa
- 44 Australia și Oceania
- 50 Arctica
- 52 Antarctica
- 54 Steagurile lumii
- 58 Indice al hărților
- 62 Indice

Aceste case zugrăvite
în culori vii se află în
Buenos Aires, capitala
Argentinei, în America
de Sud.



Despre hărți

Atlasul este o colecție de hărți. Hărțile sunt reprezentări ale unor suprafețe de teren văzute de sus.

Ele prezintă locurile mult mai mici decât sunt în realitate.

Unele hărți înfățișează tot globul pământesc, altele arată porțiuni mult mai mici, ca orașe și străzi.

Ce poți să vezi pe o hartă?

Hărțile ar trebui să fie ușor de înțeles. Tot felul de nuanțe și simboluri ne ajută să ne dăm seama cum arată un anumit loc. Legenda hărții ne indică ce înseamnă acestea.

Dimensiunea hărții raportată la suprafața reală a terenului înfățișat pe hartă este denumită scara hărții. Pe unele hărți se află o linie gradată, numită scară grafică. Aceasta îți arată care este distanța reală între diverse puncte de pe hartă.

Ce este în partea de sus a hărții?

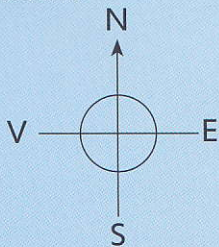
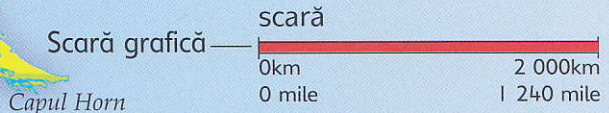
De fapt, Pământul nu are o parte de sus și una de jos. Totuși, de obicei, hărțile sunt desenate cu nordul în sus, pentru ca oricine să se poată orienta mai ușor pe ele.



Legenda hărții Americii centrale și de Sud

- Pădure
- Deșert
- Vegetație ierboasă
- Munți
- Culturi agricole

Această hartă ne arată care este înfățișarea terenului în America centrală și de Sud.



Această reprezentare grafică, numită roza vânturilor, ne indică în ce direcție se află nordul (N), sudul (S), estul (E) și vestul (V).

Mai mult de două treimi din suprafața Pământului sunt ocupate de ape sărate – mări și oceane. De obicei, pe hărți apele sunt redată cu albastru.

Restul îl reprezintă uscatul. Pe hărți uneori relieful este prezentat ca și cum ar fi văzut de sus. Câmpiile ierboase sunt adesea verzi, iar deșerturile pot fi colorate cu maro foarte deschis sau galben.

O insulă este un teritoriu înconjurat din toate părțile de apă. Cea din imagine este una dintre Insulele Solomon din Oceanul Pacific.




Țări și continente

Uscatul este alcătuit din șapte întinderi foarte mari numite continente, care sunt împărțite în teritorii mai mici numite țări. Fiecare țară este condusă de un guvern și are legi proprii. Unele țări mai mari sunt împărțite la rândul lor în state sau regiuni, pentru a putea fi guvernate mai ușor.

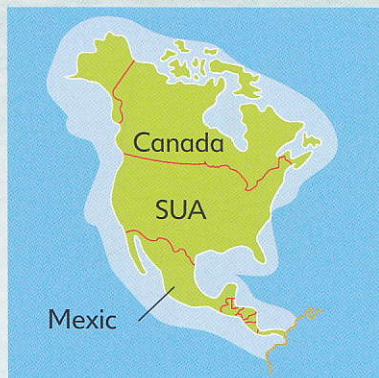
Linkuri de internet



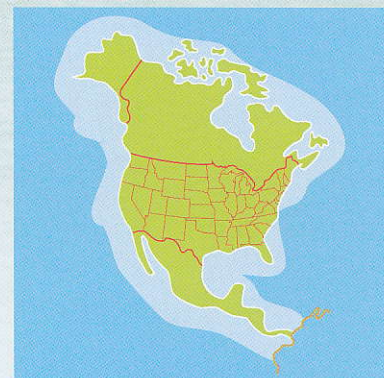
Pentru linkuri la pagini web unde poți găsi imagini satelitare ale Pământului, accesează www.usborne.com/quicklinks



Acesta este continentul America de Nord. Este o întindere foarte mare de uscat căreia i se adaugă și insulele înconjurătoare.



America de Nord este împărțită în trei țări: Canada, SUA și Mexico.



SUA este împărțită în 50 de state. Fiecare stat poate să-și stabilească propriile legi.

Informații cuprinse în hărți

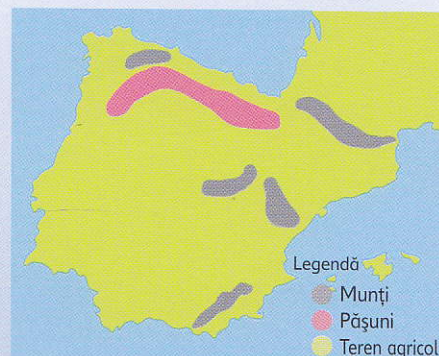
Hărțile pot să reprezinte lucruri diferite pentru același teritoriu. Unele hărți arată poziția țărilor și a orașelor. Altele arată relieful sau vegetația teritoriului respectiv.



Hărțile politice prezintă țările și localitățile. Liniile dintre țări sunt numite granițe sau frontiere.



Hărțile fizice redau aspectul terenului. Pe ele se întâlnesc elemente ca munții, lacurile și râurile.



Hărțile tematice prezintă alte informații, cum ar fi utilizarea terenurilor sau numărul de locuitori.

Clima, vegetația și fauna

În diferite părți ale lumii există condiții climatice, plante și animale specifice. În ansamblu, acestea sunt numite biomiuri. Ele pot fi prezentate pe o hartă tematică.

Acești cactuși cresc în deșert, unde plouă extrem de rar. Ei înmagazinează apă în tulpini.



Linkuri de internet

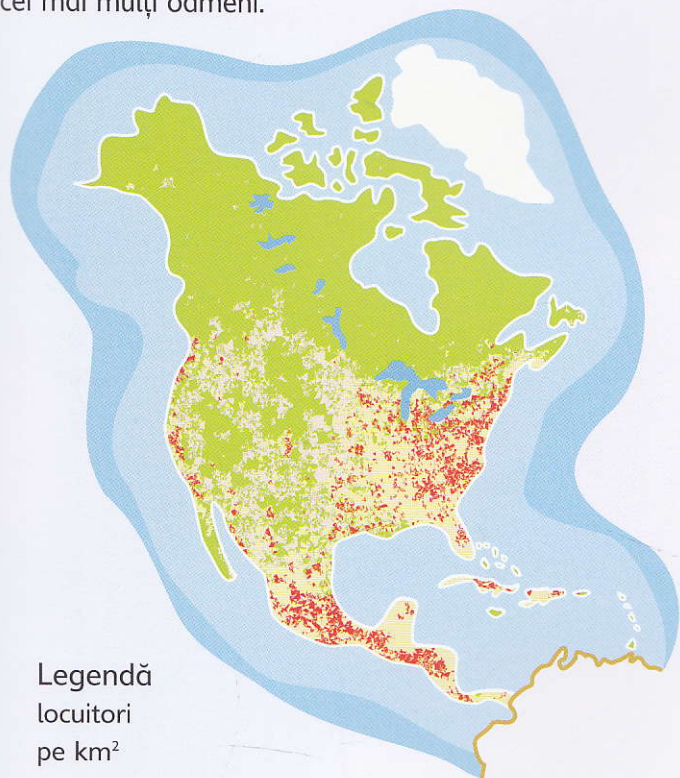
Pentru linkuri la pagini web unde poți să găsești jocuri cu hărți și puzzle-uri, accesează www.usborne.com/quicklinks



Câți oameni?

Oamenii care trăiesc într-o anumită regiune formează populația acelei regiuni. Hărțile pot fi folosite ca să arate ce părți ale unui teritoriu sunt aglomerate și în care părți trăiesc foarte puțini oameni.

Această hartă a Americii de Nord arată ariile în care trăiesc cei mai mulți oameni.



Legendă
locuitori
pe km²

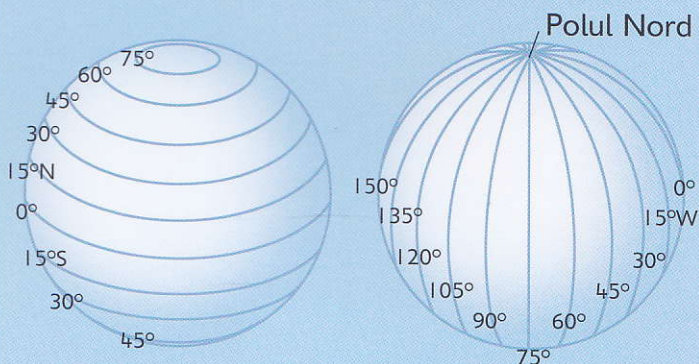
- Niciunul
- Sub 1
- Până la 100
- Peste 100

Orașe și municipii

Orice loc în care își au locuința un grup de oameni este numit localitate. Satul este o localitate mică, orașul este mai mare, iar municipiul este cea mai mare. Capitala unei țări este orașul în care se află conducerea țării. Circa jumătate din populația globului trăiește în orașe sau municipii.

Linii pe hartă

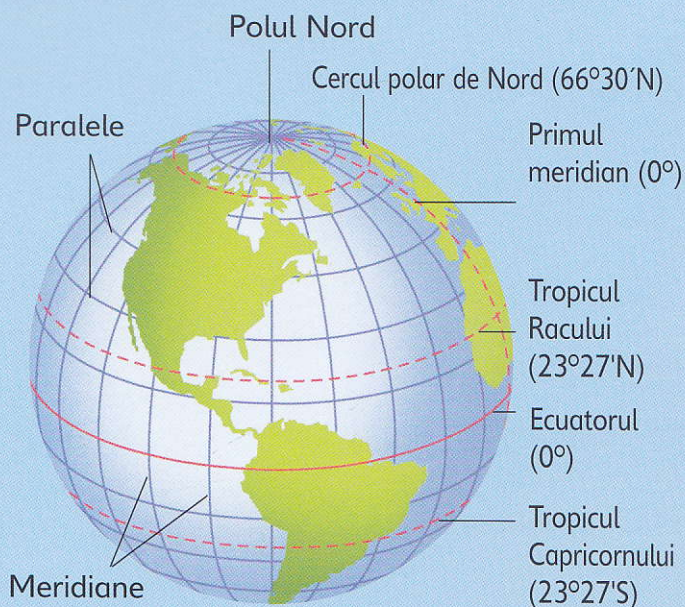
Pentru ca să se poată măsura mai ușor distanțele și să se stabilească poziția unui loc pe hartă, Pământul este împărțit printr-o serie de linii imaginare. Cele două feluri de linii sunt numite meridiane și paralele, și în funcție de ele se măsoară longitudinea și latitudinea. Ele sunt numerotate în grade (°) și minute (').



Paralelele merg în jurul globului. Pe hartă de obicei sunt trasate de la stânga la dreapta.

Meridianele merg de la Polul Nord la Polul Sud, de obicei de sus în jos pe hărți.

Această reprezentare a globului pământesc arată Polul Nord și principalele linii care indică longitudinea și latitudinea.



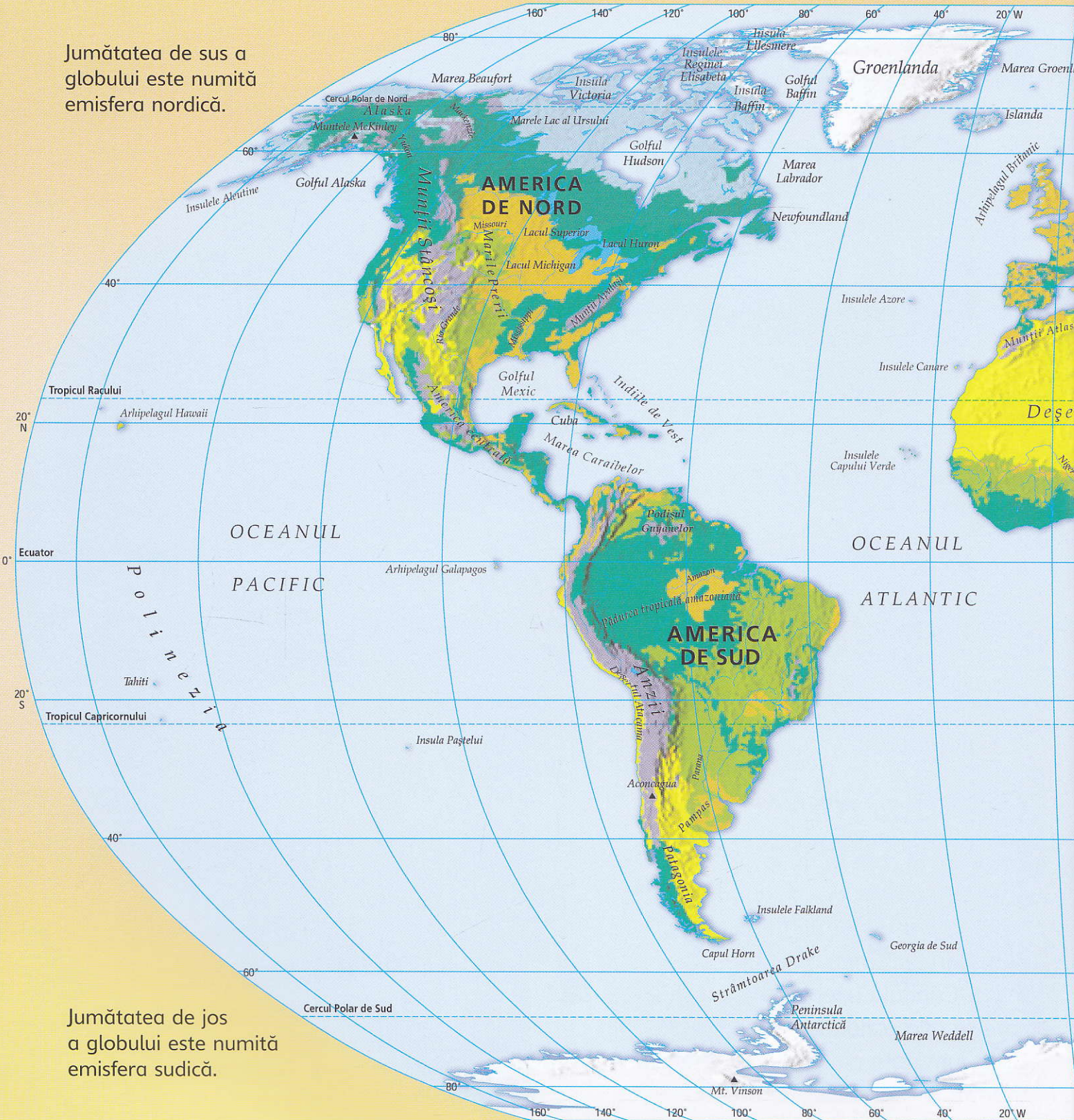
În figură, globul pământesc este aplecat ușor înainte ca să se vadă bine Polul Nord. De aceea Polul Sud nu este vizibil.

Libris

Uscatul terestru












Aceasta este o hartă fizică. Ea prezintă diferitele tipuri de peisaj din fiecare continent.

Jumătatea de sus a globului este numită emisfera nordică.



Jumătatea de jos a globului este numită emisfera sudică.

Legenda hărții uscatului terestru

- | | | | |
|--|---|---|---|
|  Pădure |  Munți (numai munții înalți sunt figurați pe hartă) |  Terenuri arabile (folosite pentru cultivarea plantelor ca hrană pentru oameni și animale) |  Lac sau mare interioară |
|  Vegetație ierboasă |  Tundră (cu sol înghețat și fără arbori) |  Mări și oceane |  Râu |
|  Deșert |  Ghețuri (ținuturi unde zăpada sau gheața nu se topește nici vara) |  Vârf de munte | |

